







-  HRANICE ŘEŠENÉHO ÚZEMÍ - SPRÁVNÍ ÚZEMÍ OBCE PODMOKLY
-  HRANICE KATASTRÁLNÍHO ÚZEMÍ
-  HRANICE ZASTAVĚNÉHO ÚZEMÍ VYMEZENÉHO KE DNI 1.6.2022
-  ZASTAVITELNÉ PLOCHY
-  PLOCHY PŘESTAVBY
-  PLOCHY ZMĚN V KRAJINĚ

K.Ú. ČÍMICE U SUŠICE

K.Ú. VELKA CHMELNÁ







K.Ú. SUŠICE NAD OTAVOU

K.Ú. DRAŽOVICE U SUŠICE

K.Ú. KADEŠICE

K.Ú. ROK

K.Ú. ALBRECHTICE U SUŠICE

-  POZEMKY URČENÉ K PLNĚNÍ FUNKCE LESA
-  MELIORACE - LINOVÁ
-  MELIORACE - PLOŠNÁ
-  VRSTEVNICE
- BONITACE ZEMĚDĚLSKÉ PŮDY**
-  HRANICE BPEJ
-  TRÍDA OCHRANY ZPF / KÓD BPEJ

Zpracovatel: Ing. arch. Václav Masopust
IČ: 86914235
Ječná 316, 346 01 Horšovský Týn

Ing. arch. Václav Masopust
autORIZOVANÝ ARCHITEKT ČKA 4335

0 600 m

TEXTU PROJEKTU BYL SPOLUPRACOVÁN Z PROGRAMU STABILIZACE A OBNOVY VENKOVIA PLZEŇSKÉHO KRAJE



ÚZEMNÍ PLÁN PODMOKLY

PODMOKLY U SUŠICE

FAZE: ÚZEMNÍ PLÁN 07/2023

VÝKRES PŘEDPOKLÁDANÝCH ZÁBORŮ PF M 1:5 000 06

ZPRACOVATEL: ING. ARCH. VÁCLAV MASOPUST, IČ: 86914235, JEČNÁ 316, 346 01 HORŠOVSKÝ TÝN, ČR 4335